

- Herinrichting en verbetering van de omgeving van de straten ▪

BESTAANDE SITUATIE

De wijk ten zuiden van de Waversesteenweg is het dichtst bebouwde deel van het studiegebied. De straten die ze doorkruisen zijn lang en smal, zijn erg mineraal en bieden geen specifieke rustpunten. Bepaalde openbare ruimten, en dan vooral de stoepen, zijn in slechte staat en moeten gerenoveerd worden.

Die ingreep aan de openbare ruimten van de wijk Baucq vormt de kern van de ingreep aan dit deel van het grondgebied, dat trouwens weinig vastgoedmogelijkheden biedt.



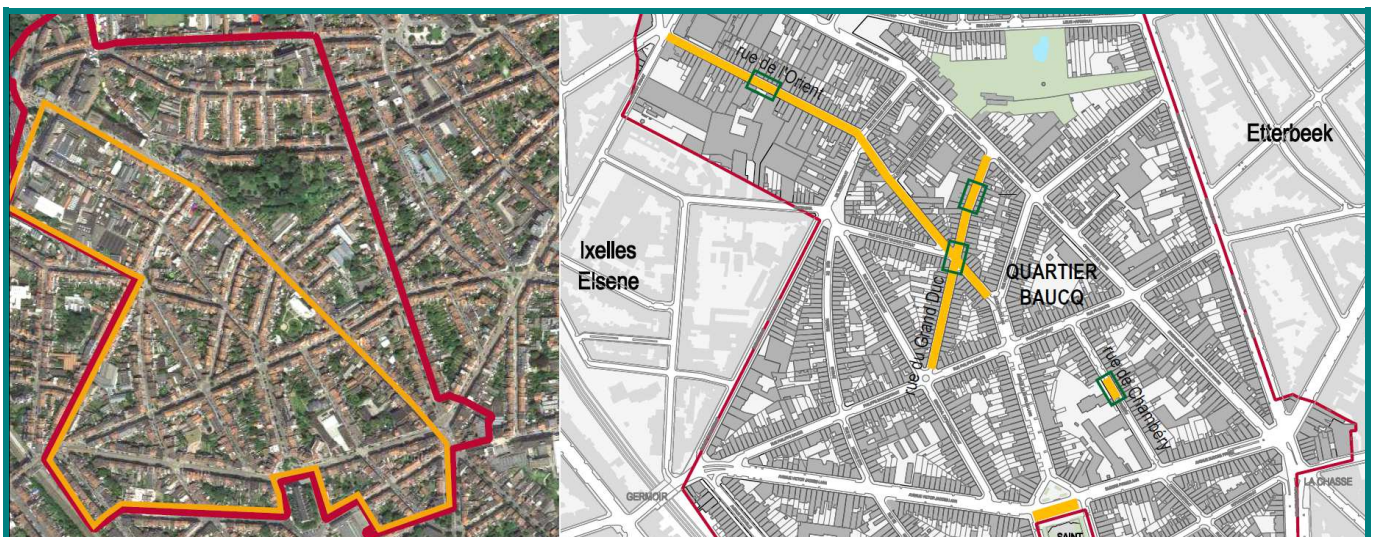
Chambérystraat



Groothertogstraat

Identiteitskaart

Projecttype	Herinrichting van de wegen
Ligging	Verschillende ingrepen in de wijk Baucq
Eigenaar	Gemeente Etterbeek
Totale budget	500.000 euro waarvan maximum 100.000 euro buiten de DWC-financiering



OMSCHRIJVING

Het project beoogt de renovatie en herinrichting van bepaalde stoepen en wegen, en dan vooral met de aanleg van kleine 'voorpleintjes' op de weg. Deze kleine groene zones of 'ademzones' sluiten aan op en versterken het groene netwerk van het Gewest en stimuleren de zachte mobiliteit binnen de wijk.

Deze inrichtingen zijn geïnspireerd door een goede praktijk die de Gemeente Etterbeek al toepaste in de Generaal Capiaumontstraat en de Fétisstraat.

INRICHTINGSPRINCIPES EN LIGGING

Reparatie van de stoepen

- Materialen: recuperatieklinkers overwegen;
- Voorgestelde ligging: Groothertogstraat en Morgenlandstraat;
- Beveiliging van het kruispunt Groothertog – Morgenland ten voordele van de voetgangers en fietsers

Creatie van 'ademzones'

- Mogelijke plaatsen: Morgenlandstraat – in de buurt van de kerk op nr. 41, Groothertogstraat – voor de Actiris-antenne, Chambérystraat – in de buurt van het buurthuis/dagcentrum;
- Oversteekplaats aangeduid met een snelheidsheuvel en met planten, 'plantaccent' (bloemen onder aan bomen, ...). De inrichting kan afhankelijk van het geval worden aangepast:
 - Aanplanten van 2 of 4 bomen;
 - Maatregelen voor meer veiligheid en een snelheidsbeperking;
 - Rustvoorzieningen (banken).

Omgeving van de Sint-Antoniuserker

- Globaal en coherent project over de gehele omtrek van de Sint-Antoniuserker, met inbegrip van de driehoekige square aan het voorplein, met respect voor de van kracht zijnde voorschriften en met een wens om op de noden van de gebruikers een antwoord te bieden (vooral jongeren)
- Verbetering van de gezelligheid en de esthetiek met mogelijkheid tot sociale controle (banken, bloemenperken, ...)
- Vervanging van de zieke bomen op het voorplein en de driehoekige square
- Werken aan de beplanting rondom de kerk
- Beveiliging van de omtrek van het voorplein dat onmiddellijk in aanraking komt met het auto- en tramverkeer
- De gemeente zal een bijdrage uit haar eigen fonds investeren van maximum 100.000 euro voor het gedeelte van de inrichting dat buiten de perimeter van het DWC valt. Er zal voornamelijk naar een samenwerking gezocht worden met de privé-eigenaar (Delhaize) van de groene zone in het binnenhuizenblok achter de kerk ter inrichting van een speel- en ontspanningsruimte.

VERWACHTE RESULTATEN

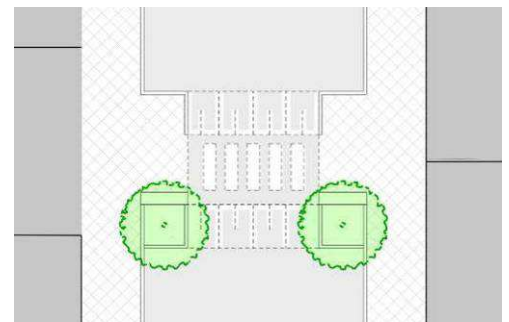
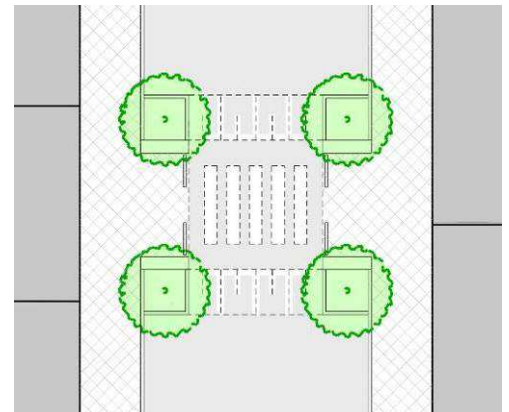
- De bewoners voelen zich goed in de openbare ruimte;
- Comfort voor voetgangers en andere zachte vervoerswijzen;
- Beveiliging van de oversteekplaatsen;
- Verbetering van de kwaliteit en gezelligheid van de openbare ruimten.

DUURZAME ONTWIKKELING

- Het gewestelijk groen netwerk versterken en opwaarderen;
- Inrichtingen ten voordele van de zachte mobiliteit (voetgangers en fietsers)

VOORWAARDEN VOOR SUCCES

- Beschikken over expertise (stedenbouw, landschappen, plantkunde) om de verschillende inrichtingen te bestuderen;
- Raadpleging van Leefmilieu Brussel wat het groene netwerk van het Gewest betreft;
- Sint-Antoniuserker: gezien de veiligheidsproblemen is dit een project dat gelijk met de projecten voor participatie van jongeren en sensibilisering voor netheid moet worden uitgevoerd (zie projectfiches 5.2, 5.6, 5.20 en 5.21).
- Coördinatie met de bestaande projecten en bewonersinitiatieven zoals de Groene Wijkprojecten die lopen in de Baucq- en Chambérystraat



Principeschema's



Voorbeeld van een realisatie, Capiaumontstraat.

